



海域遊憩活動一站式 服務資訊平臺系統

使用者手冊

委託機關：海洋委員會(海洋資源處)
執行單位：天眼衛星科技股份有限公司

海域遊憩一站式平臺首頁

首頁(1)-介面介紹

海域資訊-點擊此處的各项標籤皆會進入資訊圖台

海域遊憩平台 website 一站式網站

OAC

網站宣言 | 意見回饋 | 使用說明(PDF) | 公告訊息 | 相關連結 | 語言

重要公告：深層海水環境教育影

海域資訊

遊憩活動申請

法令資訊 遊憩查詢 海況影像

海情海象 禁限海域 海洋驛站

船舶進出港 琉球鄉生態景觀區導覽 基隆市島礁磯釣

宜蘭水域活動 海洋驛站導覽

東北角龜山島登島 台江國家公園水域

©海洋委員會 高雄市前鎮區成功二路25號4樓 (07)338-1810 瀏覽人次:182

遊憩活動申請-點擊此處的各项標籤則會進入各自相關的申請頁面

首頁(2)-遊憩活動申請

台江國家公園水域

特別景觀區之「特一-北汕尾濕地特別景觀區」、「特五-曾文溪口特別景觀區」部分公共河道水域，一般管制區之「管一-鹽水溪水域一般管制區」部分水域、「管八-七股瀉湖一般管制區」水域應向台江國家公園申請核准後始得從事水域遊憩活動。

[台江國家公園官方網站](#)

[法令規定及水域遊憩活動申請須知](#)

點進任一遊憩活動申請標籤，彈跳視窗上方皆有簡介說明以及下方的相關申請連結按鈕

首頁(3)-公告訊息

[網站宣言](#)[意見回饋](#)[使用說明\(PDF\)](#)[公告訊息](#)[相關連結](#)[語言](#)

重大訊息及活動布告

▼ 1sdfdsf

2022/06/30 發布

▼ 深層海水環境教育影片

2022/08/04 發布

一、台灣東海岸擁有綿延176公里的海岸線，東臨太平洋的台東縣是全台海岸線最長的縣市。有鑑於獨特的深層海水資源，不受人類地表環境污染之威脅，並承接地球豐沛礦物質，是二十一世紀最珍貴的純淨水源。二、全球發展深層海水的國家主要有美國（夏威夷州）、日本、台灣、韓國。台灣東部地形因為海岸陸棚狹窄，深度落差大，佈管取水相對容易，是具有發展深層海水產業潛力的國家。三、透過教育宣導影片，以深層海水創新研發中心為出發點，了解深層海水發展起源、水源的取得與產業開發利用的價值。

連結:

[深層海水環境教育影片](#)

附檔:

▼ 本會「海域遊憩活動一站式服務資訊平臺」及海洋驛站宣傳海報，歡迎下載使用

2022/07/14 發布

▼ 111.06~08. 彰濱~海FUN一夏

2022/07/01 發布

公告訊息介面可依據後臺訊息的更新進行即時的活動布告。

首頁(4)-相關連結

網站宣言

意見回饋

使用說明(PDF)

公告訊息

相關連結

語言

愛i安全

- [海域活動保險專區\(中華民國產物保險商業同業公會\)](#)
- [學生水域運動安全網\(教育部體育署\)](#)
- [友善釣魚救生衣信用服務資訊\(海洋保育署\)](#)
- [友善釣魚救生衣信用服務站地圖\(海洋保育署\)](#)

愛i保育

- [iOcean海洋保育網](#)
- [賞鯨指南\(PDF\)](#)

火山浮石訊息專區

- [海洋委員會火山浮石訊息專區](#)

愛i潔淨

- [海岸清理資訊平台\(行政院環境保護署\)](#)
- [漂流木撿拾公告\(行政院農業委員會林務局\)](#)

愛i迴遊

- [時刻高雄郵輪之旅Cruise Moments in Kaohsiung\(高雄市政府海洋局\)](#)
- [時刻高雄郵輪之旅Cruise Moments in Kaohsiung\(高雄市政府海洋局\)](#)
- [千帆入港-鹿港風華再現\(彰化縣政府鹿港鎮公所\)](#)
- [千帆入港-鹿港風華再現\(彰化縣政府鹿港鎮公所\)](#)
- [深層海水特色遊程 - 不一樣的台東藍\(臺東縣政府\)](#)

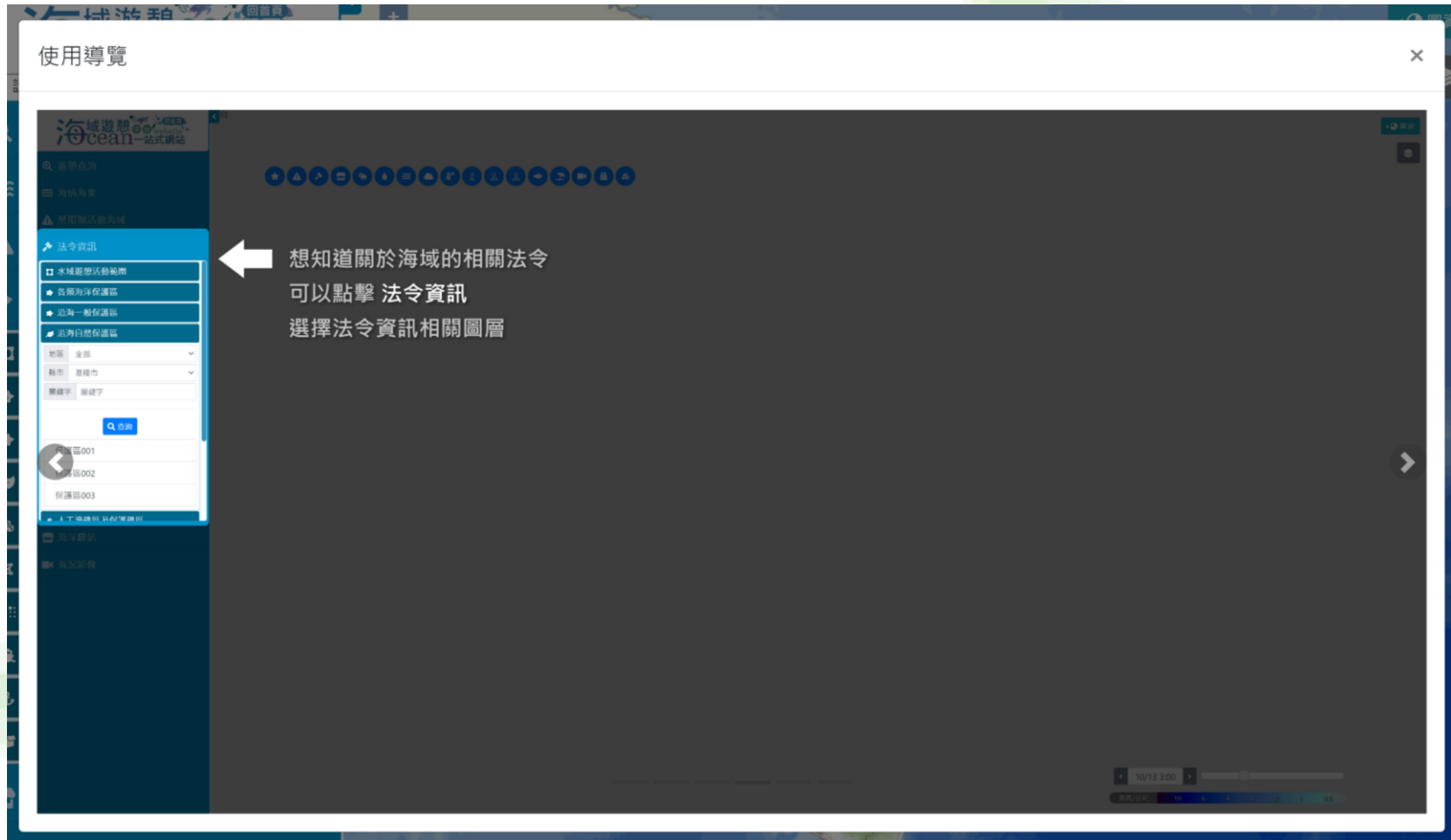
「彰化風場航道」專區

- [交通部航港局110年10月26日正式實施「彰化風場航道」重大訊息公告](#)
- [交通部航港局離岸風電專區](#)

相關連結介面可依據後臺訊息的更新進行即時的連結網頁新增或修改。

海域遊憩一站式平臺資訊 圖台

教學導覽



The screenshot shows a web browser displaying the 'Ocean Information' website. A white 'Usage Guide' (使用導覽) window is overlaid on the left side of the page. The website's navigation menu is visible, with '法令資訊' (Legal Information) highlighted. A white arrow points from the text in the 'Usage Guide' to the '法令資訊' menu item. The 'Usage Guide' text reads: '想知道關於海域的相關法令 可以點擊 法令資訊 選擇法令資訊相關圖層'. The website interface includes a search bar, a list of map layers (e.g., '圖001', '圖002', '保護區003'), and a search button.

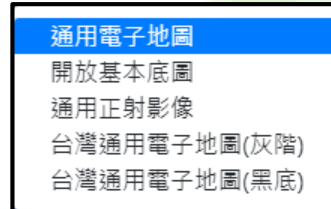
點擊任意海域資訊標籤進入圖台，為讓使用者能更快速了解圖台功能應用，設置了使用導覽介面。

資訊圖台(1)-介面介紹



主題功能列表

將依點擊之模組別展開所屬功能，
點擊該功能後，即跳轉至該頁面。



圖台底圖

點擊該處可依據使用者
需求更換圖台底圖。



圖層總覽

點擊該處將會呈現使用者在主
題列表依序點擊過的圖層。

資訊圖台(2)-主題分類



圖台左側為主題功能列表，分別是遊憩查詢、海情海象、禁限制活動海域、法令資訊、海洋驛站、海況影像。

資訊圖台(3)-圖層分類

🔍 遊憩查詢

- ★ 遊憩景點
- 👁️ 地區漁港
- 🎣 開放垂釣之漁港
- 🏖️ 沙灘資訊
- 👁️ 海底世界
- 🧺 救生衣

☰ 海情海象

- ☁️ 鄉鎮沿海未來2天逐3小時天氣預報
- ☼ 海域輻射
- ☰ 潮汐預報-未來1個月潮汐預報
- 📍 雷達/浮標觀測海面風波流
- 💧 海灘資訊
- 💧 海域水質
- 📍 商港海象觀測站
- ☁️ 海面天氣預報
- ⚠️ 異常波浪潛勢
- ⚠️ 波浪浪高預報
- ⚠️ 波浪週期預報
- ☼ 閃電落雷
- 📊 紫外線即時監測
- ☼ 颱風侵襲機率
- ☼ 颱風消息

⚠️ 禁限制活動海域

- 📍 海域風險
- 🚫 禁止海域
- 🔫 射擊通報
- ⚠️ 礙航通報
- 📶 離岸風電
- 📶 離岸風電(潛力廠址)

📍 法令資訊

- 📏 水域遊憩活動範圍
- ★ 各類海洋保護區
- ★ 沿海一般保護區
- 🌿 沿海自然保護區
- 📍 人工漁礁區及保護礁區
- 📏 海上平台設置範圍
- 📍 全台垂釣點(友善釣點)
- 📍 港區範圍
- 📍 定置漁場
- 📍 養殖箱網

遊憩查詢、海情海像、禁限制活動海域、法令資訊等每一主題其中所含圖層如上所示。

資訊圖台(4)-圖層

The screenshot displays the 'Ocean Recreation Information Platform' (海域遊憩平台) website. The interface includes a search bar, a language selection dropdown, and a list of recreation spots. A red box highlights the 'Region' (地區) dropdown menu, which is currently set to 'North' (北部). A red arrow points from this dropdown to a map of Taiwan, where a red box highlights the northern region, including Taipei, Taoyuan, and New Taipei. The map shows various cities and counties, with a red box highlighting the northern region, including Taipei, Taoyuan, and New Taipei. The map also shows other cities like Keelung, Hualien, Yilan, Miaoli, Taichung, Changhua, Yunlin, Nantou, Tainan, Hsinchu, and Keelung. The map is overlaid with a network of red lines, likely representing recreation routes or boundaries.

依據各圖層原有的屬性資料，可進行圖層內容的篩選，並且能根據查詢條件隱藏不符合條件的點位

資訊圖台(5)-海洋驛站

海洋驛站

縣市 全部

關鍵字 福隆

福龍海洋驛站-福隆分站

福龍海洋驛站-福隆分站 [我要預約](#)

介紹 運動 海氣象



福龍海洋驛站由海巡署北部分署改建設置，由「福隆」及「龍門」2處執檢站合併而成。其中福隆分站以太平洋鯨鯊及鱈魚、龍蝦、九孔等當地常見海洋生物科普教育為展示主題，並介紹在地常見漁法及賞鯨保育區等資訊，內部設有民眾休憩區、互動展示區、專業教室、圖海院及海保署等空間；龍門分站以鄰近水域遊憩活動、雙溪河口漁業文化、在地常見漁法為展示主題，內部設有民眾休憩區、展示室等空間。

福龍海洋驛站-福隆分站 [我要預約](#)

座標

經度 121.95052 緯度 25.02108

設施

- AED
- 廁所
- 救生衣 水上救生設施
- 緊急醫療包
- 服務遊客中心
- 高壓噴乳槍
- 告示牌 指示設施
- 輪椅無障礙設施
- 停車場

開放時間

00:00-24:00

海洋驛站圖層可依據縣市或關鍵字查詢各驛站位置

資訊圖台(6)-海況影像

海況影像

縣市 全部

關鍵字 關鍵字

青灣_1

青灣_2

青灣_3

龍洞四季灣_1

龍洞四季灣_2

福隆_1

社寮坑_1

鎮港_1

萬里_1

觀音亭_1

中角灣_1

石門區

新北市

金山區

IPC

0:59

海況影像圖層可依據縣市或關鍵字查詢各影像拍攝位置

資訊圖台(7)-遙測站

海情海象

萬里遙測站

風華坪遙測站

中角灣遙測站

四季灣遙測站

觀音亭遙測站

鎖港遙測站

青灣遙測站

社管坑遙測站

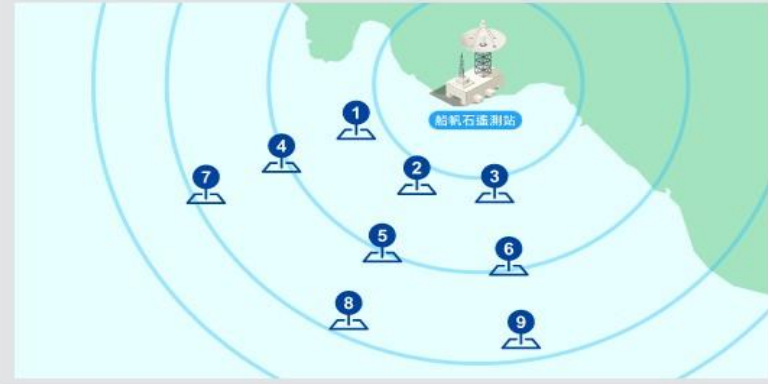
關山下遙測站

船帆石遙測站

佳樂水遙測站

船帆石遙測站

遙測站與雷達相對位置圖



船帆石遙測站

氣象圖示圖例說明



風



波浪



表面海流



浪向

觀測點 1



2.7 m/s



0.44 m



- m/s

觀測點 2



2.7 m/s



0.44 m



- m/s

觀測點 3



2.7 m/s



0.44 m



- m/s

觀測點 4



2.7 m/s



0.44 m



- m/s

觀測點 5



2.7 m/s



0.44 m



- m/s

觀測點 6



2.7 m/s



0.44 m



- m/s

海況影像圖層可依據縣市或關鍵字查詢各影像拍攝位置

資訊圖台(7)-圖層總覽



海Ocean 遊憩平台 website 一站式網站

請選取語言

遊憩查詢

- ★ 遊憩景點
- 🐟 地區漁港
- 🎣 開放垂釣之漁港
- 🏖️ 沙灘資訊
- 🐟 海底世界
- 🧴 救生衣

海情海象

⚠️ 禁限制活動海域

📄 法令資訊

🏠 海洋驛站

📹 海況影像



海域遊憩資訊總覽

圖層總開關:

地圖上帶有對應圖示的圓形，在縮放比例尺後可以得到更多關於點的資訊。
點擊地圖上的色塊來查詢區域內的資訊，點擊下方圖層▼來設定顏色或透明度，亦可以拖動↑來改變順序!

- 7 ↓ 🎣 漁港商港公告釣點
- 6 ↓ 🗺️ 海上平台設置範圍
- 5 ↓ 📢 射擊通報
- 4 ↓ ⚠️ 波浪浪高預報
- 3 ↓ 🐟 海底世界
- 2 ↓ 🐟 臺灣地區漁港資料
- 1 ↓ ★ 遊憩景點

在左側主題處點選所需圖層，右側圖層總覽便會新增所選圖層

資訊圖台(8)-圖層總覽

海域遊憩資訊總覽 ⓧ

圖層總開關:

地圖上帶有對應圖示的圓形，在縮放比例尺後可以得到更多關於點的資訊。
點擊地圖上的色塊來查詢區域內的資訊，點擊下方圖層 ▾ 來設定顏色或透明度，亦可以拖動 ↓ 來改變順序!

- ↓ 漁港商港公告釣點 ✕
- 6 ↓ 海上平台設置範圍 ✕
- 5 ↓ 射擊通報 ✕
- 4 ↓ 波浪浪高預報 ✕
- 3 ↓ 海底世界 ✕
- 2 ↓ 臺灣地區漁港資料 ✕
- 1 ↓ 遊憩景點 ✕

此處可針對已開啟的圖層進行刪除、關閉或開啟，點擊圖層項目前方圖示，可上下拖曳變換圖層層級