


宜蘭縣政府 公告

發文日期：中華民國106年9月20日

發文字號：府旅管字第1060155427A號



主旨：「106年全國運動會」水域運動項目賽事期間限制豆腐岬、梅花湖及冬山河親水公園水域遊憩活動及小船載客停航，自即日生效。

依據：

- 一、「發展觀光條例」第36條。
- 二、「水域遊憩活動管理辦法」第5條。

公告事項：

一、活動分區限制事項：

(一)南方澳豆腐岬岬灣內水域。

- 1、賽事期間：106年9月24日至9月29日止。
- 2、本水域僅提供「106年全國運動會」帆船賽項目參賽選手及戒護人員使用，禁止一般民眾任何水域遊憩活動。

(二)冬山鄉梅花湖風景區水域。

- 1、賽事期間：106年10月5日至10月8日止。
- 2、本水域僅提供「106年全國運動會」鐵人三項賽項目參賽選手及戒護人員使用，禁止一般民眾任何水域遊憩活動及小船載客停航。

(三)冬山河風景區富農橋至傳藝大橋間水域。

- 1、賽事期間：106年10月20日至10月25日止。
- 2、本水域僅提供「106年全國運動會」划船及輕艇競速賽項目參賽選手及戒護人員使用，禁止一般民眾任何水域遊憩活動及小船載客停航。

二、違反本公告規定之行為，依發展觀光條例第60條規定，處行為人新臺幣1萬元以上5萬元以下罰鍰，並禁止其活動；其行為為具營利性質者，處新臺幣3萬元以上15萬元以下罰鍰，並禁止其活動。

代理縣長 吳澤成





•
• • • • •
•
• • •
• • • • •
• • • • •
•
• • • • •
• • • • •
• • • • •
• • • • •

登入



跨港路

南方澳討海文化館



豆腐岬停車場



跨港路

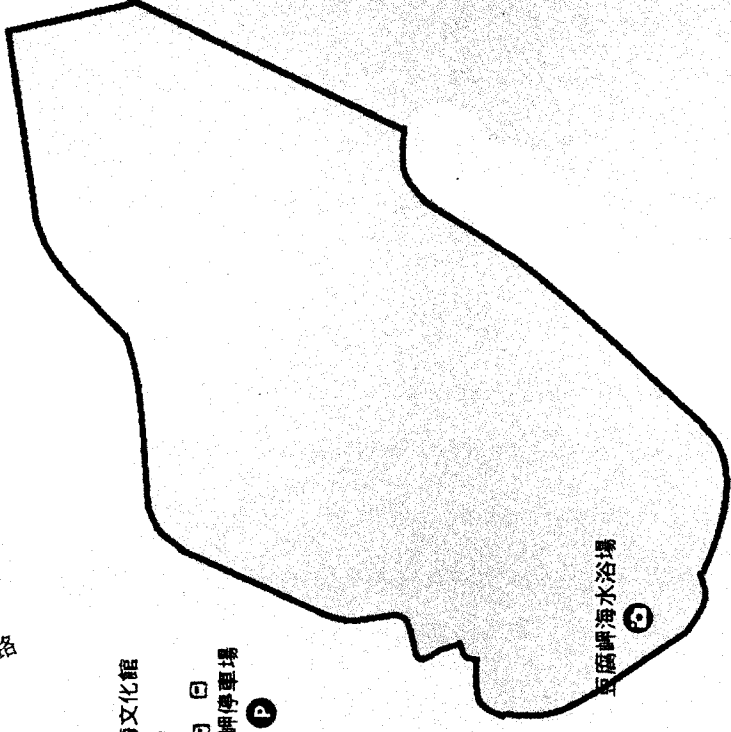
跨港路

豆腐岬




造船路


豆腐岬海水浴場



Google

地圖資料 ©2017 Google 台灣 使用條款 隱私政策 50公尺

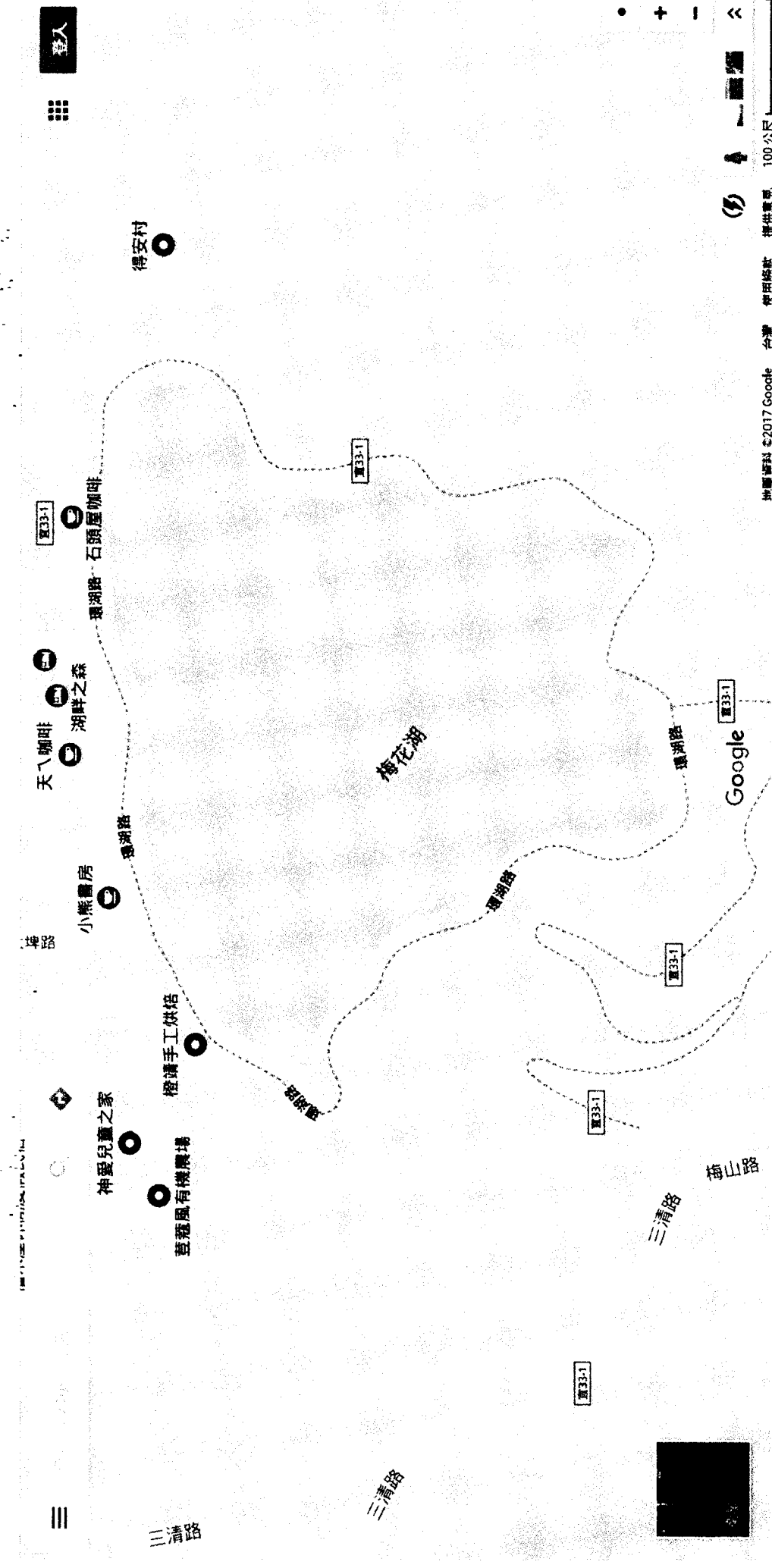




Small, illegible text or markings at the top right of the page.

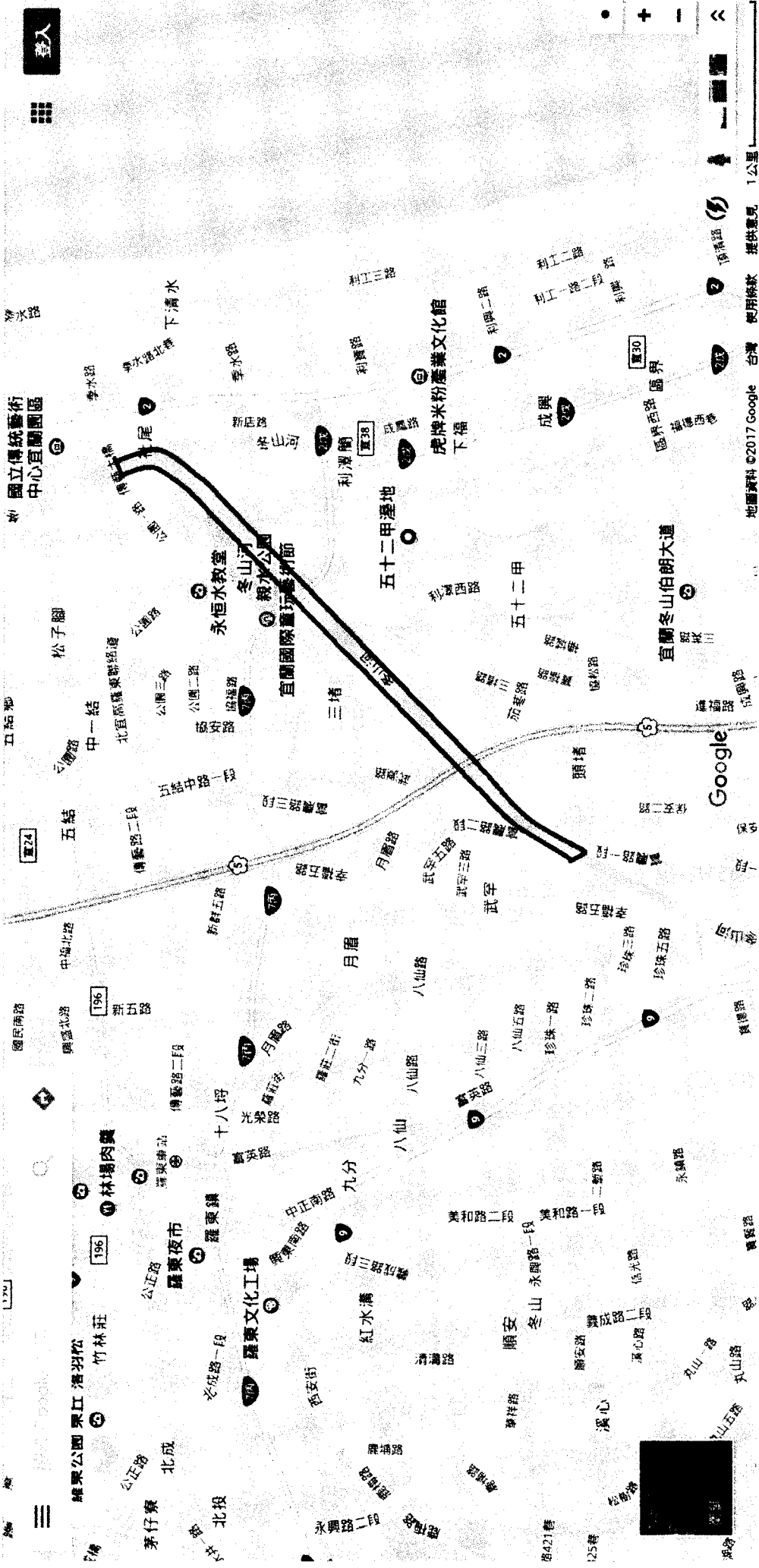
Small, illegible text or markings in the middle right of the page.

Small, illegible text or markings at the bottom right of the page.





Vertical text or markings on the right edge of the page, possibly bleed-through or a margin note.



•
•••••
•••••
•••••
•••••
•••••
•••••
•••••
•••••
•••••

•
•
•
•
•

•
•

•
•